







Itinerář cesty autem – svěcení v Belgaum (Indie)

Délka trasy: 9.164 km | Doba trvání cesty: 93 hodin 6 minut

START Telnice

-  mírně vpravo směrem na silnici II.třídy 416 a pokračujte 5,4 km
-  rovně směrem na silnici II.třídy 416 a pokračujte 426 m
-  na kruhovém objezdu vyjedte 1. výjezdem směrem na dálnici D2 a pokračujte 113,3 km
-  držte se vlevo směrem na dálnici D2 a pokračujte 46,5 km
-  držte se vlevo směrem na dálnici M1 a pokračujte 5,2 km
-  držte se vlevo směrem na dálnici M1 a pokračujte 10,0 km
-  držte se vlevo směrem na dálnici M1 a pokračujte 118,3 km
-  sjedzte na výjezdu 16 směrem na silnici I.třídy M0 a pokračujte 259 m
-  odbočte vpravo směrem na silnici I.třídy M0 a pokračujte 11,6 km
-  držte se vlevo směrem na silnici I.třídy M0 a pokračujte 19,1 km
-  mírně vpravo směrem na dálnici M5 a pokračujte 431 m
-  držte se vlevo směrem na dálnici M5 a pokračujte 152,2 km
-  mírně vpravo směrem na dálnici M5 a pokračujte 327 m
-  držte se vlevo směrem na dálnici M5 a pokračujte 183,9 km
-  sjedzte na výjezdu 23 směrem na dálnici A1 a pokračujte 286 m
-  držte se vlevo směrem na dálnici A1 a pokračujte 386 m
-  mírně vpravo směrem na dálnici A1 a pokračujte 513 m
-  držte se vlevo směrem na dálnici A1 a pokračujte 16,4 km
-  držte se vlevo směrem na dálnici A1 a pokračujte 227,2 km
-  sjedzte na výjezdu 48 směrem na dálnici A4 a pokračujte 154,9 km
-  mírně vpravo směrem на бул. Европа a pokračujte 357 m
-  на kruhovém objezdu vyjedte 3. výjezdem směrem на Околовръстен път a pokračujte 326 m
-  držte se vlevo směrem на Околовръстен път a pokračujte 4,2 km
-  mírně vpravo směrem на Автомагистрала Европа a pokračujte 14,9 km
-  sjedzte на výjezdu směrem на Околовръстен път a pokračujte 9,6 km
-  odbočte vpravo směrem на бул. Цариградско шосе a pokračujte 168,1 km
-  sjedzte на výjezdu 167 směrem на Автомагистрала Марица a pokračujte 110,6 km
-  držte se vlevo směrem на Автомагистрала Марица a pokračujte 1,7 km
-  odbočte vlevo směrem на silnici I.třídy E 80 a pokračujte 10,9 km
-  mírně vlevo směrem на Avrupa Otoyolu a pokračujte 11,4 km
-  držte se vlevo směrem на Avrupa Otoyolu a pokračujte 11,9 km
-  mírně vlevo směrem на Avrupa Otoyolu a pokračujte 12,2 km
-  držte se vlevo směrem на Avrupa Otoyolu a pokračujte 27,3 km
-  držte se vlevo směrem на Avrupa Otoyolu a pokračujte 13,8 km
-  mírně vlevo směrem на Avrupa Otoyolu a pokračujte 10,4 km

-  držte se vlevo směrem na Avrupa Otoyolu a pokračujte 28,9 km
-  držte se vlevo směrem na Avrupa Otoyolu a pokračujte 49,3 km
-  sjedzte na výjezdu směrem na Kuzey Marmara Otoyolu a pokračujte 1,4 km
-  držte se vlevo směrem na Kuzey Marmara Otoyolu a pokračujte 76,4 km
-  držte se vlevo směrem na Kuzey Marmara Otoyolu a pokračujte 115,4 km
-  držte se vlevo směrem na dálnici a pokračujte 28,8 km
-  držte se vlevo směrem na Kuzey Marmara Otoyolu a pokračujte 159,3 km
-  sjedzte na výjezdu směrem na silnici I.třídy D-100 a pokračujte 1,6 km
-  držte se vpravo směrem na silnici I.třídy D-100 a pokračujte 17,9 km
-  na kruhovém objezdu vyjedzte 2. výjezdem směrem na Gerede yolu a pokračujte 188 m
-  rovně směrem na Gerede yolu a pokračujte 2,3 km
-  rovně směrem na İstanbul-Samsun yolu a pokračujte 123,2 km
-  na kruhovém objezdu vyjedzte 2. výjezdem směrem na İstanbul-Samsun yolu a pokračujte 31,3 km
-  rovně směrem na İstanbul-Samsun yolu a pokračujte 51,2 km
-  rovně směrem na İstanbul-Samsun yolu a pokračujte 3,3 km
-  rovně směrem na İstanbul-Samsun yolu a pokračujte 15,9 km
-  rovně směrem na İstanbul-Samsun yolu a pokračujte 2,0 km
-  rovně směrem na İstanbul-Samsun yolu a pokračujte 1,3 km
-  rovně směrem na İstanbul-Samsun yolu a pokračujte 3,8 km
-  rovně směrem na İstanbul-Samsun yolu a pokračujte 16,0 km
-  na kruhovém objezdu vyjedzte 2. výjezdem směrem na İstanbul-Samsun yolu a pokračujte 2,6 km
-  na kruhovém objezdu vyjedzte 1. výjezdem směrem na İstanbul-Samsun yolu a pokračujte 2,5 km
-  rovně směrem na İstanbul-Samsun yolu a pokračujte 22,4 km
-  rovně směrem na İstanbul-Samsun yolu a pokračujte 3,0 km
-  rovně směrem na İstanbul-Samsun yolu a pokračujte 2,2 km
-  rovně směrem na İstanbul-Samsun yolu a pokračujte 1,9 km
-  rovně směrem na İstanbul-Samsun yolu a pokračujte 5,4 km
-  rovně směrem na Merzifon-Osmancik yolu a pokračujte 13,1 km
-  rovně směrem na Merzifon-Osmancik yolu a pokračujte 18,2 km
-  mírně vpravo směrem na Amasya-Samsun yolu a pokračujte 5,9 km
-  rovně směrem na İstiklal Caddesi a pokračujte 1,1 km
-  mírně vpravo směrem na İstiklal Caddesi a pokračujte 24,7 km
-  mírně vpravo směrem na Alparslan Türkeş Caddesi a pokračujte 3,9 km
-  na kruhovém objezdu vyjedzte 1. výjezdem směrem na Doğukent Caddesi a pokračujte 3,9 km
-  na kruhovém objezdu vyjedzte 1. výjezdem směrem na Karaağaç Bulvarı a pokračujte 5,8 km
-  na kruhovém objezdu vyjedzte 1. výjezdem směrem na Kiremitcağı Caddesi a pokračujte 6,6 km
-  na kruhovém objezdu vyjedzte 1. výjezdem směrem na Amasya-Erzincan Yolu a pokračujte 2,4 km
-  na kruhovém objezdu vyjedzte 1. výjezdem směrem na Amasya-Erzincan Yolu a pokračujte 4,0 km
-  na kruhovém objezdu vyjedzte 1. výjezdem směrem na Amasya-Erzincan Yolu a pokračujte 2,1 km

-  na kruhovém objezdu vyjedte 1. výjezdem směrem na Amasya-Erzincan Yolu a pokračujte 3,2 km
-  na kruhovém objezdu vyjedte 1. výjezdem směrem na Amasya-Erzincan Yolu a pokračujte 3,1 km
-  na kruhovém objezdu vyjedte 2. výjezdem směrem na Amasya-Erzincan Yolu a pokračujte 3,2 km
-  rovně směrem na Amasya-Erzincan Yolu a pokračujte 1,3 km
-  rovně směrem na Amasya-Erzincan Yolu a pokračujte 23,2 km
-  na kruhovém objezdu vyjedte 2. výjezdem směrem na Amasya-Erzincan Yolu a pokračujte 1,7 km
-  na kruhovém objezdu vyjedte 2. výjezdem směrem na Amasya-Erzincan Yolu a pokračujte 5,7 km
-  mírně vpravo směrem na Amasya-Erzincan Yolu a pokračujte 674 m
-  držte se vpravo směrem na Amasya-Erzincan Yolu a pokračujte 775 m
-  mírně vpravo směrem na Amasya-Erzincan Yolu a pokračujte 3,2 km
-  na kruhovém objezdu vyjedte 2. výjezdem směrem na Amasya-Erzincan Yolu a pokračujte 1,3 km
-  na kruhovém objezdu vyjedte 1. výjezdem směrem na Amasya-Erzincan Yolu a pokračujte 1,4 km
-  na kruhovém objezdu vyjedte 1. výjezdem směrem na Amasya-Erzincan Yolu a pokračujte 2,9 km
-  na kruhovém objezdu vyjedte 2. výjezdem směrem na Amasya-Erzincan Yolu a pokračujte 3,5 km
-  na kruhovém objezdu vyjedte 1. výjezdem směrem na Amasya-Erzincan Yolu a pokračujte 4,2 km
-  na kruhovém objezdu vyjedte 2. výjezdem směrem na Amasya-Erzincan Yolu a pokračujte 7,0 km
-  rovně směrem na Amasya-Erzincan Yolu a pokračujte 2,2 km
-  rovně směrem na Amasya-Erzincan Yolu a pokračujte 2,7 km
-  rovně směrem na Amasya-Erzincan Yolu a pokračujte 18,9 km
-  rovně směrem na Amasya-Erzincan Yolu a pokračujte 7,6 km
-  na kruhovém objezdu vyjedte 1. výjezdem směrem na Amasya-Erzincan Yolu a pokračujte 19,5 km
-  na kruhovém objezdu vyjedte 1. výjezdem směrem na Amasya-Erzincan Yolu a pokračujte 1,1 km
-  na kruhovém objezdu vyjedte 1. výjezdem směrem na Amasya-Erzincan Yolu a pokračujte 12,8 km
-  na kruhovém objezdu vyjedte 1. výjezdem směrem na Amasya-Erzincan Yolu a pokračujte 5,2 km
-  na kruhovém objezdu vyjedte 1. výjezdem směrem na Amasya-Erzincan Yolu a pokračujte 7,9 km
-  na kruhovém objezdu vyjedte 1. výjezdem směrem na Amasya-Erzincan Yolu a pokračujte 11,2 km
-  na kruhovém objezdu vyjedte 1. výjezdem směrem na Amasya-Erzincan Yolu a pokračujte 6,5 km
-  na kruhovém objezdu vyjedte 1. výjezdem směrem na Amasya-Erzincan Yolu a pokračujte 8,9 km
-  na kruhovém objezdu vyjedte 1. výjezdem směrem na Tokat-Ercincan yolu a pokračujte 5,0 km
-  rovně směrem na Tokat-Ercincan yolu a pokračujte 3,7 km
-  na kruhovém objezdu vyjedte 1. výjezdem směrem na Tokat-Ercincan yolu a pokračujte 4,0 km
-  rovně směrem na Tokat-Ercincan yolu a pokračujte 14,7 km
-  na kruhovém objezdu vyjedte 1. výjezdem směrem na Samsun-Erzincan yolu a pokračujte 4,5 km
-  na kruhovém objezdu vyjedte 2. výjezdem směrem na Samsun-Erzincan yolu a pokračujte 10,9 km
-  rovně směrem na Samsun-Erzincan yolu a pokračujte 6,4 km
-  rovně směrem na Samsun-Erzincan yolu a pokračujte 10,5 km
-  rovně směrem na Samsun-Erzincan yolu a pokračujte 4,7 km
-  rovně směrem na Sivas-Erzincan yolu a pokračujte 26,5 km
-  rovně směrem na Sivas-Erzincan yolu a pokračujte 7,9 km

-  na kruhovém objezdu vyjedťte 1. výjezdem směrem na Sivas-Erzincan yolu a pokračujte 1,3 km
-  rovně směrem na Sivas-Erzincan yolu a pokračujte 49,0 km
-  rovně směrem na Sivas-Erzincan yolu a pokračujte 2,7 km
-  rovně směrem na Sivas-Erzincan yolu a pokračujte 20,1 km
-  na kruhovém objezdu vyjedťte 1. výjezdem směrem na silnici I.třídý a pokračujte 3,8 km
-  rovně směrem na Erzincan-Erzurum yolu a pokračujte 2,6 km
-  rovně směrem na Erzincan-Erzurum yolu a pokračujte 1,9 km
-  rovně směrem na Erzincan-Erzurum yolu a pokračujte 3,3 km
-  rovně směrem na Erzincan-Erzurum yolu a pokračujte 6,4 km
-  rovně směrem na Erzincan-Erzurum yolu a pokračujte 1,7 km
-  rovně směrem na Erzincan-Erzurum yolu a pokračujte 20,7 km
-  rovně směrem na Erzincan-Erzurum yolu a pokračujte 5,8 km
-  rovně směrem na Erzincan-Erzurum yolu a pokračujte 4,8 km
-  na kruhovém objezdu vyjedťte 1. výjezdem směrem na Erzincan-Erzurum yolu a pokračujte 28,8 km
-  na kruhovém objezdu vyjedťte 1. výjezdem směrem na Erzincan-Erzurum yolu a pokračujte 2,4 km
-  rovně směrem na Erzincan-Erzurum yolu a pokračujte 65,3 km
-  rovně směrem na Erzincan-Erzurum yolu a pokračujte 14,7 km
-  rovně směrem na Erzincan-Erzurum yolu a pokračujte 12,4 km
-  držte se vlevo směrem na silnici I.třídý D052 a pokračujte 4 m
-  držte se vpravo směrem na silnici I.třídý D052 a pokračujte 75,8 km
-  na kruhovém objezdu vyjedťte 1. výjezdem směrem na Erzurum-Ağrı yolu a pokračujte 6,5 km
-  na kruhovém objezdu vyjedťte 1. výjezdem směrem na Erzurum-Ağrı yolu a pokračujte 18,8 km
-  na kruhovém objezdu vyjedťte 1. výjezdem směrem na Ağrı-Erzurum yolu a pokračujte 4,9 km
-  na kruhovém objezdu vyjedťte 1. výjezdem směrem na Ağrı-Erzurum yolu a pokračujte 46,6 km
-  na kruhovém objezdu vyjedťte 1. výjezdem směrem na Ağrı-Erzurum yolu a pokračujte 2,3 km
-  na kruhovém objezdu vyjedťte 1. výjezdem směrem na Ağrı-Erzurum yolu a pokračujte 26,0 km
-  na kruhovém objezdu vyjedťte 1. výjezdem směrem na Ağrı-Erzurum yolu a pokračujte 34,4 km
-  na kruhovém objezdu vyjedťte 2. výjezdem směrem na Ağrı-Erzurum yolu a pokračujte 64,9 km
-  na kruhovém objezdu vyjedťte 1. výjezdem směrem na Ağrı-Erzurum yolu a pokračujte 39,6 km
-  na kruhovém objezdu vyjedťte 1. výjezdem směrem na (عچ) بلوار سربازان گمنام امام زمان a pokračujte 5,6 km
-  odbočte vlevo směrem na silnici I.třídý 32 a pokračujte 15 m
-  odbočte vpravo směrem na silnici I.třídý 32 a pokračujte 137,2 km
-  na kruhovém objezdu vyjedťte 2. výjezdem směrem na silnici I.třídý 32 a pokračujte 93,2 km
-  na kruhovém objezdu vyjedťte 1. výjezdem směrem na بزرگراه مرند - صوفیان - تبریز a pokračujte 21,8 km
-  mírně vpravo směrem na آزادراه شهید باکری a pokračujte 427,6 km
-  sjedťte na výjezdu směrem na silnici III.třídý a pokračujte 293 m
-  na kruhovém objezdu vyjedťte 1. výjezdem směrem na silnici III.třídý a pokračujte 3,6 km
-  mírně vlevo směrem na silnici I.třídý 32 a pokračujte 268 m
-  mírně vpravo směrem na بلوار لشگری a pokračujte 1,7 km

-  na kruhovém objezdu vyjedte 1. výjezdem směrem na silnici I.třídy a pokračujte 9,0 km
-  mírně vpravo směrem na همدان - جاده قزوین a pokračujte 56 m
-  odbočte vpravo směrem na همدان - جاده قزوین a pokračujte 5,8 km
-  odbočte vlevo směrem na silnici I.třídy 38 a pokračujte 45,1 km
-  na kruhovém objezdu vyjedte 2. výjezdem směrem na silnici I.třídy 38 a pokračujte 8,5 km
-  na kruhovém objezdu vyjedte 3. výjezdem směrem na بلوار بهشتی a pokračujte 2,3 km
-  na kruhovém objezdu vyjedte 3. výjezdem směrem na شهریار - بزرگراه بونین زهرا a pokračujte 2,3 km
-  na kruhovém objezdu vyjedte 2. výjezdem směrem na شهریار - بزرگراه بونین زهرا a pokračujte 22,3 km
-  mírně vpravo směrem na بزرگراه کمربندی اشتهارد a pokračujte 21,8 km
-  mírně vpravo směrem na آزادراه غدیر a pokračujte 115,1 km
-  mírně vlevo směrem na آزادراه حرم تا حرم a pokračujte 84,8 km
-  rovně směrem na بزرگراه امام رضا a pokračujte 85,1 km
-  na kruhovém objezdu vyjedte 1. výjezdem směrem na بزرگراه امام رضا ۴۴ a pokračujte 15,0 km
-  mírně vlevo směrem na بزرگراه امام رضا a pokračujte 115,9 km
-  mírně vlevo směrem na بزرگراه امام رضا a pokračujte 15,5 km
-  mírně vlevo směrem na بزرگراه امام رضا a pokračujte 50,9 km
-  mírně vpravo směrem na بزرگراه امام رضا a pokračujte 58,9 km
-  rovně směrem na شاهرود - میامی a pokračujte 25,3 km
-  rovně směrem na سبزووار - میامی a pokračujte 175,7 km
-  na kruhovém objezdu vyjedte 2. výjezdem směrem na کمربندی a pokračujte 196,3 km
-  mírně vpravo směrem na silnici II.třídy a pokračujte 37 m
-  držte se vpravo směrem na silnici II.třídy a pokračujte 1,3 km
-  rovně směrem na silnici II.třídy a pokračujte 57 m
-  odbočte ostře vlevo směrem na silnici II.třídy a pokračujte 12,1 km
-  mírně vpravo směrem na silnici I.třídy 97 a pokračujte 2,5 km
-  držte se vpravo směrem na silnici I.třídy 97 a pokračujte 35,2 km
-  na kruhovém objezdu vyjedte 1. výjezdem směrem na کمربندی شهید سلیمانی a pokračujte 1,8 km
-  na kruhovém objezdu vyjedte 2. výjezdem směrem na کمربندی شهید سلیمانی a pokračujte 1,6 km
-  na kruhovém objezdu vyjedte 1. výjezdem směrem na کمربندی a pokračujte 50,8 km
-  na kruhovém objezdu vyjedte 1. výjezdem směrem na بلوار امام رضا a pokračujte 2,0 km
-  na kruhovém objezdu vyjedte 1. výjezdem směrem na silnici I.třídy 97 a pokračujte 35,6 km
-  mírně vpravo směrem na جاده باخرز - تربت جام a pokračujte 110 m
-  rovně směrem na silnici I.třídy a pokračujte 2,0 km
-  odbočte vpravo směrem na silnici III.třídy a pokračujte 2,2 km
-  odbočte vpravo směrem na جهاد a pokračujte 56,1 km
-  na kruhovém objezdu vyjedte 4. výjezdem směrem na بلوار شهید قاسم سلیمانی a pokračujte 3,3 km
-  na kruhovém objezdu vyjedte 3. výjezdem směrem na دوغارون - تایباد a pokračujte 18,3 km
-  na kruhovém objezdu vyjedte 1. výjezdem směrem na silnici I.třídy 36 a pokračujte 761 m
-  na kruhovém objezdu vyjedte 1. výjezdem směrem na úzkou cestu a pokračujte 121,9 km

-  na kruhovém objezdu vyjedte 2. výjezdem směrem na بزرگراه هرات a pokračujte 833 m
-  odbočte vlevo směrem na بلوار مهري هروي a pokračujte 357 m
-  odbočte vpravo směrem na بلوار مهري هروي a pokračujte 2,0 km
-  na kruhovém objezdu vyjedte 3. výjezdem směrem na Road From Chahr Rahe Mastofyat to Pul Hashimi a pokračujte 410 m
-  mírně vlevo směrem na میدان گل ها a pokračujte 23 m
-  mírně vpravo směrem na Road From Chahr Rahe Mastofyat to Pul Hashimi a pokračujte 328 m
-  na kruhovém objezdu vyjedte 2. výjezdem směrem na بلوار خواجه علی موفق a pokračujte 8 m
-  mírně vlevo směrem na بلوار خواجه علی موفق a pokračujte 1,3 km
-  odbočte vpravo směrem na silnici I.třídy a pokračujte 791 m
-  odbočte vpravo směrem na بلوار قهرمان ملی a pokračujte 267 m
-  na kruhovém objezdu vyjedte 2. výjezdem směrem na بلوار قهرمان ملی a pokračujte 12,9 km
-  na kruhovém objezdu vyjedte 2. výjezdem směrem na بلوار قهرمان ملی a pokračujte 84,4 km
-  mírně vlevo směrem na بزرگراه هرات-کندهار a pokračujte 465,3 km
-  na kruhovém objezdu vyjedte 1. výjezdem směrem na د کندهار-هرات لويه لاره a pokračujte 2,6 km
-  odbočte vlevo směrem na د کندهار-هرات لويه لاره a pokračujte 402 m
-  na kruhovém objezdu vyjedte 3. výjezdem směrem na د کندهار غزنی لويه لاره a pokračujte 1,0 km
-  na kruhovém objezdu vyjedte 1. výjezdem směrem na Ghazni to Kandahar Highway a pokračujte 4,8 km
-  na kruhovém objezdu vyjedte 1. výjezdem směrem na silnici I.třídy NH37 a pokračujte 16,5 km
-  na kruhovém objezdu vyjedte 3. výjezdem směrem na silnici I.třídy NH37 a pokračujte 92,1 km
-  mírně vpravo směrem na قومی شاہراہ 25 a pokračujte 83,6 km
-  držte se vlevo směrem na قومی شاہراہ 25 a pokračujte 165 m
-  odbočte vlevo směrem na Bostan Road a pokračujte 11,4 km
-  odbočte ostře vlevo směrem na Kachlak - Zhob Highway a pokračujte 19,6 km
-  mírně vlevo směrem na Kachlak - Zhob Highway a pokračujte 62,0 km
-  mírně vpravo směrem na Kachlak - Zhob Highway a pokračujte 213,9 km
-  odbočte vlevo směrem na Qilla Saifullah Road a pokračujte 330 m
-  odbočte vpravo směrem na D.I. Khan Road a pokračujte 150,4 km
-  odbočte vlevo směrem na silnici I.třídy N-50 a pokračujte 15,2 km
-  mírně vpravo směrem na Daraban Road a pokračujte 10,3 km
-  mírně vpravo směrem na Daraban Road a pokračujte 26,4 km
-  odbočte vpravo směrem na قومی شاہراہ 55 a pokračujte 5,5 km
-  na kruhovém objezdu vyjedte 2. výjezdem směrem na silnici I.třídy a pokračujte 22,9 km
-  odbočte ostře vpravo směrem na Darya Khan Road a pokračujte 10,1 km
-  mírně vlevo směrem na Jhang Bhakkar Road a pokračujte 113,3 km
-  mírně vpravo směrem na Jhang-Bhakkar Road a pokračujte 1,0 km
-  mírně vlevo směrem na Jhang Bhakkar road a pokračujte 4,7 km
-  odbočte vlevo směrem na Jhang Bhakkar road a pokračujte 1,6 km
-  odbočte vlevo směrem na Jhang Bhakkar Road a pokračujte 221 m

-  odbočte vpravo směrem na Jhang Bhakkar Road a pokračujte 6,7 km
-  mírně vlevo směrem na خانپوال روڈ a pokračujte 7,5 km
-  mírně vpravo směrem na Jhang Bypass a pokračujte 172 m
-  mírně vpravo směrem na Jhang Bypass a pokračujte 18,6 km
-  odbočte vpravo směrem na Faisalabad Road a pokračujte 36,0 km
-  odbočte vpravo směrem na ایم 4 موٹروے a pokračujte 95,1 km
-  mírně vpravo směrem na ایم 2 موٹروے a pokračujte 82,8 km
-  sjedzte na výjezdu směrem na Lahore Bypass a pokračujte 7,3 km
-  rovně směrem na dálnici a pokračujte 3,1 km
-  sjedzte na výjezdu směrem na لاہور سیالکوٹ موٹروے a pokračujte 16,2 km
-  sjedzte na výjezdu směrem na لاہور رنگ روڈ a pokračujte 4,4 km
-  držte se vlevo směrem na گرینڈ ٹرنک روڈ a pokračujte 402 m
-  držte se vlevo směrem na گرینڈ ٹرنک روڈ a pokračujte 12,8 km
-  rovně směrem na úzkou cestu a pokračujte 2,6 km
-  odbočte vpravo směrem na silnici II.třídy MDR61 a pokračujte 1,4 km
-  mírně vpravo směrem na Attari - Chabhal Road a pokračujte 518 m
-  odbočte vlevo směrem na Attari - Chabhal Road a pokračujte 8,6 km
-  odbočte vpravo směrem na silnici III.třídy ODR29 a pokračujte 4,8 km
-  držte se vlevo směrem na silnici II.třídy a pokračujte 2,9 km
-  odbočte vpravo směrem na silnici II.třídy a pokračujte 405 m
-  odbočte vpravo směrem na silnici II.třídy a pokračujte 1,3 km
-  mírně vlevo směrem na silnici II.třídy a pokračujte 2,6 km
-  odbočte vlevo směrem na silnici II.třídy a pokračujte 7,5 km
-  odbočte ostře vpravo směrem na silnici I.třídy NH354 a pokračujte 11,7 km
-  odbočte vlevo směrem na silnici I.třídy NH703B a pokračujte 29,9 km
-  odbočte vpravo směrem na silnici I.třídy NH703B a pokračujte 308 m
-  odbočte vlevo směrem na silnici I.třídy NH54;NH703B a pokračujte 8,6 km
-  mírně vlevo směrem na silnici I.třídy NH703A;703B a pokračujte 2,3 km
-  mírně vpravo směrem na silnici I.třídy NH703B a pokračujte 23,2 km
-  na kruhovém objezdu vyjedzte 3. výjezdem směrem na silnici I.třídy NH703B a pokračujte 10,5 km
-  na kruhovém objezdu vyjedzte 1. výjezdem směrem na silnici I.třídy NH703 a pokračujte 6,8 km
-  mírně vpravo směrem na silnici I.třídy NH703 a pokračujte 25,2 km
-  mírně vlevo směrem na silnici I.třídy NH703 a pokračujte 38,9 km
-  mírně vlevo směrem na Bathinda Road a pokračujte 40,3 km
- mírně vlevo směrem na Sangrur Road a pokračujte 508 m
- odbočte vpravo směrem na Sangrur Road a pokračujte 35,6 km
- odbočte vpravo směrem na silnici I.třídy NH52 a pokračujte 567 m
- mírně vlevo směrem na silnici I.třídy NH52 a pokračujte 45,6 km
- držte se vpravo směrem na silnici I.třídy NH352 a pokračujte 73,4 km

-  na kruhovém objezdu vyjedte 2. výjezdem směrem na silnici I.třídy NH352 a pokračujte 12,9 km
-  na kruhovém objezdu vyjedte 1. výjezdem směrem na silnici I.třídy NH352 a pokračujte 5,6 km
-  na kruhovém objezdu vyjedte 4. výjezdem směrem na silnici I.třídy NH352 a pokračujte 752 m
-  mírně vlevo směrem na silnici I.třídy NH352 a pokračujte 707 m
-  odbočte vpravo směrem na silnici I.třídy NH352 a pokračujte 14,6 km
-  mírně vpravo směrem na silnici I.třídy NH352 a pokračujte 32,9 km
-  mírně vpravo směrem na silnici I.třídy NH352 a pokračujte 10,0 km
-  mírně vpravo směrem na silnici I.třídy NH352 a pokračujte 113,5 km
-  mírně vpravo směrem na Amer Road a pokračujte 94,0 km
-  na kruhovém objezdu vyjedte 1. výjezdem směrem na Jamwa Ramgarh Road a pokračujte 4,6 km
-  mírně vpravo směrem na Agra Jaipur-Bikaner Road a pokračujte 3,3 km
-  mírně vlevo směrem na Motidungri Marg a pokračujte 2,6 km
-  držte se vpravo směrem na Tonk Road a pokračujte 3,7 km
-  mírně vpravo směrem na Gopalpura Flyover a pokračujte 163,0 km
-  mírně vlevo směrem na silnici I.třídy a pokračujte 58,3 km
-  mírně vpravo směrem na silnici I.třídy NH52 a pokračujte 8,3 km
-  držte se vpravo směrem na Kota Bypass a pokračujte 26,6 km
-  mírně vlevo směrem na silnici I.třídy a pokračujte 540 m
-  odbočte vpravo směrem na silnici I.třídy NH52 a pokračujte 81,8 km
-  odbočte ostře vpravo směrem na silnici I.třídy NH552G a pokračujte 741 m
-  odbočte vlevo směrem na silnici I.třídy NH552G a pokračujte 161,6 km
-  rovně směrem na silnici I.třídy a pokračujte 3,5 km
-  na kruhovém objezdu vyjedte 2. výjezdem směrem na silnici I.třídy a pokračujte 2,4 km
-  na kruhovém objezdu vyjedte 1. výjezdem směrem na silnici I.třídy a pokračujte 756 m
-  odbočte vlevo směrem na silnici I.třídy a pokračujte 548 m
-  na kruhovém objezdu vyjedte 3. výjezdem směrem na silnici I.třídy a pokračujte 45,4 km
-  mírně vpravo směrem na Super Corridor a pokračujte 19 m
-  odbočte vpravo směrem na Super Corridor a pokračujte 12,6 km
-  odbočte vlevo směrem na silnici II.třídy a pokračujte 64 m
-  mírně vlevo směrem na silnici II.třídy a pokračujte 3,8 km
-  odbočte vpravo směrem na Ahmedabad - Indore Road a pokračujte 1,4 km
-  odbočte vlevo směrem na úzkou cestu a pokračujte 866 m
-  odbočte vpravo směrem na úzkou cestu a pokračujte 2,0 km
-  mírně vpravo směrem na úzkou cestu a pokračujte 3,0 km
-  odbočte vlevo směrem na úzkou cestu a pokračujte 110 m
-  odbočte vpravo směrem na úzkou cestu a pokračujte 538 m
-  odbočte vlevo směrem na iim road a pokračujte 1,1 km
-  odbočte vpravo směrem na úzkou cestu a pokračujte 10 m
-  odbočte vpravo směrem na iim road a pokračujte 2,5 km

-  odbočte vlevo směrem na silnici III.třídy a pokračujte 767 m
-  odbočte vpravo směrem na Mhow Bypass a pokračujte 242,7 km
-  mírně vlevo směrem na silnici I.třídy NH52 a pokračujte 48,9 km
-  mírně vpravo směrem na silnici I.třídy NH52 a pokračujte 69,8 km
-  odbočte vlevo směrem na Beed Chalisgaon a pokračujte 18,6 km
-  mírně vlevo směrem na Pdegone Road a pokračujte 8,1 km
-  na kruhovém objezdu vyjedte 5. výjezdem směrem na silnici I.třídy NH753F a pokračujte 112,1 km
-  mírně vlevo směrem na silnici I.třídy NH753F;NH160 a pokračujte 1,2 km
-  na kruhovém objezdu vyjedte 1. výjezdem směrem na silnici I.třídy NH160 a pokračujte 69,7 km
-  mírně vpravo směrem na silnici I.třídy NH160 a pokračujte 2,9 km
-  odbočte vlevo směrem na Siddhtek-Kurkumbh a pokračujte 1,7 km
-  odbočte vpravo směrem na silnici I.třídy NH160 a pokračujte 20,0 km
-  odbočte vlevo směrem na Patas Road a pokračujte 19,7 km
-  odbočte vpravo směrem na Patas Road a pokračujte 910 m
-  odbočte ostře vpravo směrem na Patas Road a pokračujte 217 m
-  odbočte vlevo směrem na silnici I.třídy NH160;NH965G a pokračujte 1,2 km
-  odbočte vpravo směrem na Phaltan Baramati Road a pokračujte 22,4 km
-  odbočte vlevo směrem na silnici I.třídy NH965;NH160 a pokračujte 1,2 km
-  odbočte vlevo směrem na Dahiwadi Phaltan Road a pokračujte 39,4 km
-  odbočte ostře vlevo směrem na silnici I.třídy NH160 a pokračujte 312 m
-  odbočte ostře vpravo směrem na silnici I.třídy NH160 a pokračujte 34,4 km
-  mírně vlevo směrem na silnici I.třídy NH160 a pokračujte 119,2 km
-  odbočte vlevo směrem na silnici I.třídy NH160 a pokračujte 3,0 km
-  odbočte vpravo směrem na silnici I.třídy NH160 a pokračujte 22,0 km
-  mírně vlevo směrem na silnici I.třídy NH48 a pokračujte 38,7 km
-  mírně vlevo směrem na silnici III.třídy a pokračujte 564 m
-  odbočte vpravo směrem na silnici III.třídy a pokračujte 69 m
-  na kruhovém objezdu vyjedte 1. výjezdem směrem na silnici III.třídy a pokračujte 1,2 km
-  odbočte vlevo směrem na silnici III.třídy a pokračujte 14 m
-  odbočte vpravo směrem na Belgaum - Panaji Highway a pokračujte 3,2 km
-  na kruhovém objezdu vyjedte 3. výjezdem směrem na Belgaum - Panaji Highway a pokračujte 110 m
-  na kruhovém objezdu vyjedte 1. výjezdem směrem na Belgaum - Panaji Highway a pokračujte 1,0 km
-  na kruhovém objezdu vyjedte 2. výjezdem směrem na Belgaum - Panaji Highway a pokračujte 318 m



cíl **Belagávi (बेलगाँव)**